

ПАСПОРТ

благоустройства дворовых территорий по состоянию на 2017 год.

I. Дворовые территории

№ п/п	Наименования показателя	Единица измерения	Значения показателя
1.	Адрес(местоположение) многоквартирного дома (многоквартирных домов)		С.Селярово ул.Колхозная,д.9
2.	Кадастровый номер земельного участка		86:02:0804001:759
3.	Численность населения проживающего в пределах дворовой территории	человек	23
4.	Общая площадь дворовой территории	кв. метров	3114
5.	Оценка уровня благоустройства дворовой территории (благоустроенная/неблагоустроенная)		Благоустроенная

II. Характеристика физического состояния

№ п/п	Наименования показателя	Единица измерения	Значения показателя
1.	Наличие твердого покрытия, всего	кв. метров	200
	В том числе:		
	твердого покрытия проездов	кв. метров	0
	твердого покрытия тротуаров	кв. метров	200
2.	Количество площадок, специально оборудованных для отдыха, общения и проведения досуга различными группами населения, всего	единиц	0
	В том числе:		
	спортивных площадок	единиц	0
	детских площадок	единиц	0
	иных площадок	единиц	0

3.	Площадь площадок, специально оборудованных для отдыха, общения и проведения досуга различными группами населения, всего	кв. метров	0
	В том числе:		0
	площадь спортивных площадок	кв. метров	0
	площадь детских площадок	кв. метров	0
	площадь иных площадок	кв. метров	0
4.	Наличие элементов благоустройства, всего	штук	13
	в том числе:		
	осветительных приборов	штук	8
	урн	штук	3
	скамеек	штук	2
5.	Наличие оборудованной площадки для сбора отходов	единиц	0
6.	Наличие озеленения	кв. метров	0
7.	Наличие приспособления для маломобильных групп населения всего	штук	0
	в том числе:		
	опорных поручней	штук	0
	пандусов	штук	0
	съездов	штук	0
8.	Потребность в ремонте твердого покрытия, всего	кв. метров	250
	в том числе:		
	твердого покрытия проездов	кв. метров	100
	твердого покрытия тротуаров	кв. метров	150
9.	Потребность в установке элементов благоустройства, всего	штук	0
	в том числе:		
	осветительных приборов	штук	0
	урн	штук	0
	скамеек	штук	0
10.	Потребность в установке приспособлений для маломобильных групп населения, всего	штук	0

	в том числе:		
	опорных поручней	штук	0
	пандусов	штук	0
	съездов	штук	0

III. Иная учетная информация

№ п/п	Наименования показателя	Единица измерения	Значения показателя
1.	Необходимость в установке компактной детской площадки	штук	1

Приложение: Схема дворовой территории с указанием ее размеров, границ, объектов благоустройства на ___ л. в 1 экз.

Дата проведения инвентаризации – «28» сентября 2017г.

Члены инвентаризационной комиссии:

№ п/п	Фамилия, имя, отчество члена инвентаризационной комиссии	Подпись
1.	Шалкова Наталья Петровна	
2.	Захарова Кристина Сергеевна	
3.	Кузьмина Оксана Александровна	
4.	Астраханцев Павел Алексеевич	
5.	Бобиченко Галина Александровна	
6.	Вознюк Ярослав Владимирович	

ПАСПОРТ

благоустройства дворовых территорий по состоянию на 2017 год.

I. Дворовые территории

№ п/п	Наименования показателя	Единица измерения	Значения показателя
1.	Адрес(местоположение) многоквартирного дома (многоквартирных домов)		С.Селиярово ул. Лесная, д. 14
2.	Кадастровый номер земельного участка		86:02:0804001:
3.	Численность населения проживающего в пределах дворовой территории	человек	40
4.	Общая площадь дворовой территории	кв. метров	4574
5.	Оценка уровня благоустройства дворовой территории (благоустроенная/неблагоустроенная)		Благоустроенная

II. Характеристика физического состояния

№ п/п	Наименования показателя	Единица измерения	Значения показателя
1.	Наличие твердого покрытия, всего	кв. метров	960
	В том числе:		
	твердого покрытия проездов	кв. метров	960
	твердого покрытия тротуаров	кв. метров	0
2.	Количество площадок, специально оборудованных для отдыха, общения и проведения досуга различными группами населения, всего	единиц	0
	В том числе:		
	спортивных площадок	единиц	0
	детских площадок	единиц	0
	нных площадок	единиц	0

3.	Площадь площадок, специально оборудованных для отдыха, общения и проведения досуга различными группами населения, всего	кв. метров	0
	В том числе:		0
	площадь спортивных площадок	кв. метров	0
	площадь детских площадок	кв. метров	0
	площадь иных площадок	кв. метров	0
4.	Наличие элементов благоустройства, всего	штук	8
	в том числе:		
	осветительных приборов	штук	3
	урн	штук	3
	скамеек	штук	2
5.	Наличие оборудованной площадки для сбора отходов	единиц	0
6.	Наличие озеленения	кв. метров	0
7.	Наличие приспособления для маломобильных групп населения всего	штук	9
	в том числе:		
	опорных поручней	штук	3
	пандусов	штук	3
	съездов	штук	3
8.	Потребность в ремонте твердого покрытия, всего	кв. метров	0
	в том числе:		
	твердого покрытия проездов	кв. метров	0
	твердого покрытия тротуаров	кв. метров	0
9.	Потребность в установке элементов благоустройства, всего	штук	0
	в том числе:		
	осветительных приборов	штук	0
	урн	штук	3
	скамеек	штук	3

10.	Потребность в установке приспособлений для маломобильных групп населения, всего	штук	0
	в том числе:		
	опорных поручней	штук	0
	пандусов	штук	0
	съездов	штук	0







III. Иная учетная информация

№ п/п	Наименования показателя	Единица измерения	Значения показателя
1.	Потребность в установке детской площадки	штук	1

Приложение: Схема дворовой территории с указанием ее размеров, границ, объектов благоустройства на ____ л. в 1 экз.

Дата проведения инвентаризации – «02» октября 2017г.

Члены инвентаризационной комиссии:

№ п/п	Фамилия, имя, отчество члена инвентаризационной комиссии	Подпись
1.	Шалкова Наталья Петровна	
2.	Захарова Кристина Сергеевна	
3.	Кузьмина Оксана Александровна	
4.	Астраханцев Павел Алексеевич	
5.	Бобиченко Галина Александровна	
6.	Вознюк Ярослав Владимирович	

ПАСПОРТ

благоустройства дворовых территорий по состоянию на 2017 год.

I. Дворовые территории

№ п/п	Наименования показателя	Единица измерения	Значения показателя
1.	Адрес(местоположение) многоквартирного дома (многоквартирных домов)		С.Селярово ул.Лесная,д.36
2.	Кадастровый номер земельного участка		86:02:0804001:382
3.	Численность населения проживающего в пределах дворовой территории	человек	6
4.	Общая площадь дворовой территории	кв. метров	2052
5.	Оценка уровня благоустройства дворовой территории (благоустроенная/неблагоустроенная)		неблагоустроенная

II. Характеристика физического состояния

№ п/п	Наименования показателя	Единица измерения	Значения показателя
1.	Наличие твердого покрытия, всего	кв. метров	0
	В том числе:		
	твердого покрытия проездов	кв. метров	0
	твердого покрытия тротуаров	кв. метров	0
2.	Количество площадок, специально оборудованных для отдыха, общения и проведения досуга различными группами населения, всего	единиц	0
	В том числе:		
	спортивных площадок	единиц	0
	детских площадок	единиц	0
	иных площадок	единиц	0

3.	Площадь площадок, специально оборудованных для отдыха, общения и проведения досуга различными группами населения, всего	кв. метров	0
	В том числе:		0
	площадь спортивных площадок	кв. метров	0
	площадь детских площадок	кв. метров	0
	площадь иных площадок	кв. метров	0
4.	Наличие элементов благоустройства, всего	штук	4
	в том числе:		
	осветительных приборов	штук	4
	урн	штук	0
	скамеек	штук	0
5.	Наличие оборудованной площадки для сбора отходов	единиц	0
6.	Наличие озеленения	кв. метров	1865.2
7.	Наличие приспособления для маломобильных групп населения всего	штук	0
	в том числе:		
	опорных поручней	штук	0
	пандусов	штук	0
	съездов	штук	0
8.	Потребность в ремонте твердого покрытия, всего	кв. метров	0
	в том числе:		
	твердого покрытия проездов	кв. метров	0
	твердого покрытия тротуаров	кв. метров	0
9.	Потребность в установке элементов благоустройства, всего	штук	8
	в том числе:		
	осветительных приборов	штук	0
	урн	штук	4
	скамеек	штук	4
10.	Потребность в установке приспособлений для маломобильных групп населения, всего	штук	0

	в том числе:		
	опорных поручней	штук	0
	пандусов	штук	0
	съездов	штук	0

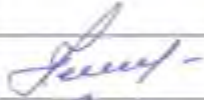





III. Иная учетная информация

№ п/п	Наименования показателя	Единица измерения	Значения показателя
1.	Необходимость в установке компактной детской площадки	штук	1
2.	Укладка тротуаров	кв.м.	750

Приложение: Схема дворовой территории с указанием ее размеров, границ, объектов благоустройства на ____ л. в 1 экз.

Дата проведения инвентаризации – «19» октября 2017г.

Члены инвентаризационной комиссии:

№ п/п	Фамилия, имя, отчество члена инвентаризационной комиссии	Подпись
1.	Шалкова Наталья Петровна	
2.	Захарова Кристина Сергеевна	
3.	Кузьмина Оксана Александровна	
4.	Астраханцев Павел Алексеевич	
5.	Бобиченко Галина Александровна	
6.	Вознюк Ярослав Владимирович	

ПАСПОРТ

благоустройства дворовых территорий по состоянию на 2017год.

I. Дворовые территории

№ п/п	Наименования показателя	Единица измерения	Значения показателя
1.	Адрес(местоположение) многоквартирного дома (многоквартирных домов)		С.Селярово ул.Набережная,д.7
2.	Кадастровый номер земельного участка		86:02:0804001:261
3.	Численность населения проживающего в пределах дворовой территории	человек	14
4.	Общая площадь дворовой территории	кв. метров	3267
5.	Оценка уровня благоустройства дворовой территории (благоустроенная/неблагоустроенная)		неблагоустроенная

II. Характеристика физического состояния

№ п/п	Наименования показателя	Единица измерения	Значения показателя
1.	Наличие твердого покрытия, всего	кв. метров	0
	В том числе:		
	твердого покрытия проездов	кв. метров	0
	твердого покрытия тротуаров	кв. метров	0
2.	Количество площадок, специально оборудованных для отдыха, общения и проведения досуга различными группами населения, всего	единиц	0
	В том числе:		
	спортивных площадок	единиц	0
	детских площадок	единиц	0
	иных площадок	единиц	0

3.	Площадь площадок, специально оборудованных для отдыха, общения и проведения досуга различными группами населения, всего	кв. метров	0
	В том числе:		0
	площадь спортивных площадок	кв. метров	0
	площадь детских площадок	кв. метров	0
	площадь иных площадок	кв. метров	0
4.	Наличие элементов благоустройства, всего	штук	8
	в том числе:		
	осветительных приборов	штук	8
	урн	штук	0
	скамеек	штук	0
5.	Наличие оборудованной площадки для сбора отходов	единиц	0
6.	Наличие озеленения	кв. метров	2967
7.	Наличие приспособления для маломобильных групп населения всего	штук	0
	в том числе:		
	опорных поручней	штук	0
	пандусов	штук	0
	съездов	штук	0
8.	Потребность в ремонте твердого покрытия, всего	кв. метров	0
	в том числе:		
	твердого покрытия проездов	кв. метров	0
	твердого покрытия тротуаров	кв. метров	0
9.	Потребность в установке элементов благоустройства, всего	штук	4
	в том числе:		
	осветительных приборов	штук	0
	урн	штук	2
	скамеек	штук	2

10.	Потребность в установке приспособлений для маломобильных групп населения, всего	штук	0
	в том числе:		
	опорных поручней	штук	0
	пандусов	штук	0
	съездов	штук	0

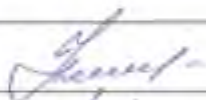





III. Иная учетная информация

№ п/п	Наименования показателя	Единица измерения	Значения показателя
1.	Необходимо провести укладку тротуарной дорожки	кв.м.	200

Приложение: Схема дворовой территории с указанием ее размеров, границ, объектов благоустройства на 1 л. в 1 экз.

Дата проведения инвентаризации – «27» сентября 2017г.

Члены инвентаризационной комиссии:

№ п/п	Фамилия, имя, отчество члена инвентаризационной комиссии	Подпись
1.	Шалкова Наталья Петровна	
2.	Захарова Кристина Сергеевна	
3.	Кузьмина Оксана Александровна	
4.	Астраханцев Павел Алексеевич	
5.	Бобиченко Галина Александровна	
6.	Вознюк Ярослав Владимирович	



с.Селирово ул. Набережная д. 7

ПАСПОРТ

благоустройства дворовых территорий по состоянию на 2017 год.

I. Дворовые территории

№ п/п	Наименования показателя	Единица измерения	Значения показателя
1.	Адрес(местоположение) многоквартирного дома (многоквартирных домов)		С.Селиярово ул. Придорожная, д.30а
2.	Кадастровый номер земельного участка		86:02:0804001:438
3.	Численность населения проживающего в пределах дворовой территории	человек	9
4.	Общая площадь дворовой территории	кв. метров	1542
5.	Оценка уровня благоустройства дворовой территории (благоустроенная/неблагоустроенная)		Неблагоустроенная

II. Характеристика физического состояния

№ п/п	Наименования показателя	Единица измерения	Значения показателя
1.	Наличие твердого покрытия, всего	кв. метров	78
	В том числе:		
	твердого покрытия проездов	кв. метров	0
	твердого покрытия тротуаров	кв. метров	78
2.	Количество площадок, специально оборудованных для отдыха, общения и проведения досуга различными группами населения, всего	единиц	0
	В том числе:		
	спортивных площадок	единиц	0
	детских площадок	единиц	0
	иных площадок	единиц	0

3.	Площадь площадок, специально оборудованных для отдыха, общения и проведения досуга различными группами населения, всего	кв. метров	0
	В том числе:		0
	площадь спортивных площадок	кв. метров	0
	площадь детских площадок	кв. метров	0
	площадь иных площадок	кв. метров	0
4.	Наличие элементов благоустройства, всего	штук	4
	в том числе:		
	осветительных приборов	штук	4
	ури	штук	0
	скамеек	штук	0
5.	Наличие оборудованной площадки для сбора отходов	единиц	0
6.	Наличие озеленения	кв. метров	0
7.	Наличие приспособления для маломобильных групп населения всего	штук	
	в том числе:		
	опорных поручней	штук	0
	пандусов	штук	0
	съездов	штук	0
8.	Потребность в ремонте твердого покрытия, всего	кв. метров	0
	в том числе:		
	твердого покрытия проездов	кв. метров	0
	твердого покрытия тротуаров	кв. метров	0
9.	Потребность в установке элементов благоустройства, всего	штук	8
	в том числе:		
	осветительных приборов	штук	0
	ури	штук	4
	скамеек	штук	4

10.	Потребность в установке приспособлений для маломобильных групп населения, всего	штук	0
	в том числе:		
	опорных поручней	штук	0
	пандусов	штук	0
	съездов	штук	0

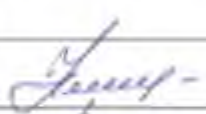





III. Иная учетная информация

№ п/п	Наименования показателя	Единица измерения	Значения показателя
1.	Озеленение дворовой территории	Кв.м.	50

Приложение: Схема дворовой территории с указанием ее размеров, границ, объектов благоустройства на 1 л. в 1 экз.

Дата проведения инвентаризации – «04» октября 2017г.

Члены инвентаризационной комиссии:

№ п/п	Фамилия, имя, отчество члена инвентаризационной комиссии	Подпись
1.	Шалкова Наталья Петровна	
2.	Захарова Кристина Сергеевна	
3.	Кузьмина Оксана Александровна	
4.	Астраханцев Павел Алексеевич	
5.	Бобиченко Галина Александровна	
6.	Вознюк Ярослав Владимирович	

ПАСПОРТ

благоустройства дворовых территорий по состоянию на 2017 год.

I. Дворовые территории

№ п/п	Наименования показателя	Единица измерения	Значения показателя
1.	Адрес(местоположение) многоквартирного дома (многоквартирных домов)		С.Селярово ул. Придорожная, д.30
2.	Кадастровый номер земельного участка		86:02:0804001:439
3.	Численность населения проживающего в пределах дворовой территории	человек	4
4.	Общая площадь дворовой территории	кв. метров	1437
5.	Оценка уровня благоустройства дворовой территории (благоустроенная/неблагоустроенная)		Неблагоустроенная

II. Характеристика физического состояния

№ п/п	Наименования показателя	Единица измерения	Значения показателя
1.	Наличие твердого покрытия, всего	кв. метров	78
	В том числе:		
	твердого покрытия проездов	кв. метров	0
	твердого покрытия тротуаров	кв. метров	78
2.	Количество площадок, специально оборудованных для отдыха, общения и проведения досуга различными группами населения, всего	единиц	0
	В том числе:		
	спортивных площадок	единиц	0
	детских площадок	единиц	0
	иных площадок	единиц	0

3.	Площадь площадок, специально оборудованных для отдыха, общения и проведения досуга различными группами населения, всего	кв. метров	0
	В том числе:		0
	площадь спортивных площадок	кв. метров	0
	площадь детских площадок	кв. метров	0
	площадь иных площадок	кв. метров	0
4.	Наличие элементов благоустройства, всего	штук	4
	в том числе:		
	осветительных приборов	штук	4
	урн	штук	0
	скамеек	штук	0
5.	Наличие оборудованной площадки для сбора отходов	единиц	0
6.	Наличие озеленения	кв. метров	0
7.	Наличие приспособления для маломобильных групп населения всего	штук	
	в том числе:		
	опорных поручней	штук	0
	пандусов	штук	0
	съездов	штук	0
8.	Потребность в ремонте твердого покрытия, всего	кв. метров	0
	в том числе:		
	твердого покрытия проездов	кв. метров	0
	твердого покрытия тротуаров	кв. метров	0
9.	Потребность в установке элементов благоустройства, всего	штук	8
	в том числе:		
	осветительных приборов	штук	0
	урн	штук	4
	скамеек	штук	4

10.	Потребность в установке приспособлений для маломобильных групп населения, всего	штук	0
	в том числе:		
	опорных поручней	штук	0
	пандусов	штук	0
	съездов	штук	0







III. Иная учетная информация

№ п/п	Наименования показателя	Единица измерения	Значения показателя
1.	Произвести работы по озеленению дворовой территории	Кв.м.	50

Приложение: Схема дворовой территории с указанием ее размеров, границ, объектов благоустройства на ____ л. в 1 экз.

Дата проведения инвентаризации – «04» октября 2017г.

Члены инвентаризационной комиссии:

№ п/п	Фамилия, имя, отчество члена инвентаризационной комиссии	Подпись
1.	Шалкова Наталья Петровна	
2.	Захарова Кристина Сергеевна	
3.	Кузьмина Оксана Александровна	
4.	Астраханцев Павел Алексеевич	
5.	Бобиченко Галина Александровна	
6.	Вознюк Ярослав Владимирович	

ПАСПОРТ

Благоустройства общественной территорий по состоянию на 2017 год.

I. Общие сведения

№ п/п	Наименования показателя	Единица измерения	Значения показателя
1.	Адрес(местоположение) общественной территории		с.Селиярово ул.Братьев Фирсовых 24А
2.	Кадастровый номер земельного участка (квартала)		86:02:0804001:115
3.	Численность населения, имеющего удобный пешеходный доступ к общественной территории	тыс. человек	2000
4.	Общая площадь дворовой территории	кв. метров	1688
5.	Оценка уровня благоустройства дворовой территории (благоустроенная/неблагоустроенная)		Благоустроенная
6.	Вид территории (Здание Сельский культурный комплекс, администрация)		

II. Характеристика физического состояния

№ п/п	Наименования показателя	Единица измерения	Значения показателя
1.	Наличие твердого покрытия, всего	кв. метров	320
	В том числе:		
	твердого покрытия дорог	кв. метров	100
	твердого покрытия проездов	кв. метров	150
	твердого покрытия тротуаров	кв. метров	70
2.	Наличие малых архитектурных форм и элементов благоустройства всего	штук	9
	Наличие элементов благоустройства, всего	штук	9
	в том числе:		
	осветительных приборов	штук	4

	урн	штук	3
	скамеек	штук	2
	декоративных скульптур	штук	0
	иных элементов	штук	0
3.	Наличие приспособления для маломобильных групп населения всего	штук	3
	в том числе:		
	опорных поручней	штук	1
	пандусов	штук	1
	съездов	штук	1
4.	Потребность в ремонте твердого покрытия, всего	кв. метров	200
	в том числе:		
	твердого покрытия дорог	кв. метров	100
	твердого покрытия проездов	кв. метров	50
	твердого покрытия тротуаров	кв. метров	50
5.	Потребность в установке малых архитектурных форм и элементов благоустройства, всего	штук	8
	в том числе:		
	осветительных приборов	штук	0
	урн	штук	3
	скамеек	штук	5
	декоративных скульптур		0
	иных элементов		0
6.	Потребность в установке приспособлений для маломобильных групп населения, всего	штук	0
	в том числе:		
	опорных поручней		0
	пандусов		0
	съездов		0







III. Иная учетная информация

№ п/п	Наименования показателя	Единица измерения	Значения показателя

Приложение: Схема дворовой территории с указанием ее размеров, границ, объектов благоустройства на 1 л. в 1 экз.

Дата проведения инвентаризации – «11» октября 2017г.

Члены инвентаризационной комиссии:

№ п/п	Фамилия, имя, отчество члена инвентаризационной комиссии	Подпись
1.	Шалкова Наталья Петровна	
2.	Захарова Кристина Сергеевна	
3.	Кузьмина Оксана Александровна	
4.	Астраханцев Павел Алексеевич	
5.	Бобиченко Галина Александровна	
6.	Вознюк Ярослав Владимирович	



МКУК «СКК с.Сезьорово», АСПИ Сезьорово ул. Братьев-Фирсовых д. 24а

ПАСПОРТ

Благоустройства общественной территории по состоянию на 2017 год.

I. Общие сведения

№ п/п	Наименования показателя	Единица измерения	Значения показателя
1.	Адрес(местоположение) общественной территории		с.Селярово ул.Братьев Фирсовых 11
2.	Кадастровый номер земельного участка (квартала)		86:02:0804001:10
3.	Численность населения, имеющего удобный пешеходный доступ к общественной территории	тыс. человек	2000
4.	Общая площадь дворовой территории	кв. метров	1504
5.	Оценка уровня благоустройства дворовой территории (благоустроенная/неблагоустроенная)		Благоустроенная
6.	Вид территории (Участковый пункт полиции)		

II. Характеристика физического состояния

№ п/п	Наименования показателя	Единица измерения	Значения показателя
1.	Наличие твердого покрытия, всего	кв. метров	150
	В том числе:		
	твердого покрытия дорог	кв. метров	0
	твердого покрытия проездов	кв. метров	0
	твердого покрытия тротуаров	кв. метров	150
2.	Наличие малых архитектурных форм и элементов благоустройства всего	штук	5
	Наличие элементов благоустройства, всего	штук	5
	в том числе:		
	осветительных приборов	штук	4

	урн	штук	1
	скамеек	штук	0
	декоративных скульптур	штук	0
	иных элементов	штук	0
3.	Наличие приспособления для маломобильных групп населения всего	штук	3
	в том числе:		
	опорных поручней	штук	1
	пандусов	штук	1
	съездов	штук	1
4.	Потребность в ремонте твердого покрытия, всего	кв. метров	50
	в том числе:		
	твердого покрытия дорог	кв. метров	0
	твердого покрытия проездов	кв. метров	0
	твердого покрытия тротуаров	кв. метров	50
5.	Потребность в установке малых архитектурных форм и элементов благоустройства, всего	штук	4
	в том числе:		
	осветительных приборов	штук	0
	урн	штук	2
	скамеек	штук	2
	декоративных скульптур		0
	иных элементов		0
6.	Потребность в установке приспособлений для маломобильных групп населения, всего	штук	0
	в том числе:		
	опорных поручней		0
	пандусов		0
	съездов		0







III. Иная учетная информация

№ п/п	Наименования показателя	Единица измерения	Значения показателя

Приложение: Схема дворовой территории с указанием ее размеров, границ, объектов благоустройства на ____ л. в 1 экз.

Дата проведения инвентаризации – «23» октября 2017г.

Члены инвентаризационной комиссии:

№ п/п	Фамилия, имя, отчество члена инвентаризационной комиссии	Подпись
1.	Шалкова Наталья Петровна	
2.	Захарова Кристина Сергеевна	
3.	Кузьмина Оксана Александровна	
4.	Астраханцев Павел Алексеевич	
5.	Бобиченко Галина Александровна	
6.	Вознюк Ярослав Владимирович	



Участковый пункт полиции ул. Братьев-Фирсовых д. 11

ПАСПОРТ

Благоустройства общественной территорий по состоянию на 2017год.


I. Общие сведения

№ п/п	Наименования показателя	Единица измерения	Значения показателя
1.	Адрес(местоположение) общественной территории		с.Селярово ул.Братьев Фирсовых 24
2.	Кадастровый номер земельного участка (квартала)		86:02:0804001:834
3.	Численность населения, имеющего удобный пешеходный доступ к общественной территории	тыс. человек	2000
4.	Общая площадь дворовой территории	кв. метров	810
5.	Оценка уровня благоустройства дворовой территории (благоустроенная/неблагоустроенная)		благоустроенная
6.	Вид территории(детская площадка)		

II. Характеристика физического состояния

№ п/п	Наименования показателя	Единица измерения	Значения показателя
1.	Наличие твердого покрытия, усиленного газона, мягкого покрытия, всего	кв. метров	810
	В том числе:		
	твердого покрытия дорог	кв. метров	0
	твердого покрытия проездов	кв. метров	0
	твердого покрытия тротуаров	кв. метров	
	усиленный газон	кв. метров	507,5
	мягкое покрытие	кв. метров	302,5
2.	Наличие малых архитектурных форм и элементов благоустройства всего	штук	26
	Наличие элементов благоустройства, всего	штук	14
	в том числе:		

	осветительных приборов	штук	10
	урн	штук	4
	скамеек	штук	4
	декоративных скульптур	штук	0
	иных элементов	штук	0
3.	Наличие приспособления для маломобильных групп населения всего	штук	3
	в том числе:		
	опорных поручней	штук	0
	пандусов	штук	0
	съездов	штук	0
	Игровое оборудование для детей с ограниченными физическими возможностями	штук	3
4.	Потребность в ремонте твердого покрытия, всего	кв. метров	0
	в том числе:		
	твердого покрытия дорог	кв. метров	0
	твердого покрытия проездов	кв. метров	0
	твердого покрытия тротуаров	кв. метров	0
	усиленный газон	кв. метров	0
	мягкое покрытие	кв. метров	0
5.	Потребность в установке малых архитектурных форм и элементов благоустройства, всего	штук	0
	в том числе:		
	осветительных приборов	штук	0
	урн	штук	0
	скамеек	штук	0
	декоративных скульптур		0
	иных элементов		0
6.	Потребность в установке приспособлений для маломобильных групп населения, всего	штук	0
	в том числе:		
	опорных поручней		0



ПАСПОРТ

Благоустройства общественной территорий по состоянию на 2017год.

I. Общие сведения

№ п/п	Наименования показателя	Единица измерения	Значения показателя
1.	Адрес(местоположение) общественной территории		с.Селярово ул.Братьев Фирсовых 20
2.	Кадастровый номер земельного участка (квартала)		86:02:0804001:54
3.	Численность населения, имеющего удобный пешеходный доступ к общественной территории	тыс. человек	2000
4.	Общая площадь дворовой территории	кв. метров	1200
5.	Оценка уровня благоустройства дворовой территории (благоустроенная/неблагоустроенная)		благоустроенная
6.	Вид территории(Храм)		

II. Характеристика физического состояния

№ п/п	Наименования показателя	Единица измерения	Значения показателя
1.	Наличие твердого покрытия, всего	кв. метров	1180
	В том числе:		
	твердого покрытия дорог	кв. метров	0
	твердого покрытия проездов	кв. метров	1000
	твердого покрытия тротуаров	кв. метров	180
2.	Наличие малых архитектурных форм и элементов благоустройства всего	штук	46
	Наличие элементов благоустройства, всего	штук	46
	в том числе:		
	осветительных приборов	штук	40

	урн	штук	2
	скамеек	штук	4
	декоративных скульптур	штук	0
	иных элементов	штук	0
3.	Наличие приспособления для маломобильных групп населения всего	штук	3
	в том числе:		
	опорных поручней	штук	1
	пандусов	штук	1
	съездов	штук	1
4.	Потребность в ремонте твердого покрытия, всего	кв. метров	650
	в том числе:		
	твердого покрытия дорог	кв. метров	0
	твердого покрытия проездов	кв. метров	500
	твердого покрытия тротуаров	кв. метров	150
5.	Потребность в установке малых архитектурных форм и элементов благоустройства, всего	штук	4
	в том числе:		
	осветительных приборов	штук	0
	урн	штук	2
	скамеек	штук	2
	декоративных скульптур		0
	иных элементов		0
6.	Потребность в установке приспособлений для маломобильных групп населения, всего	штук	3
	в том числе:		
	опорных поручней		1
	пандусов		1
	съездов		1

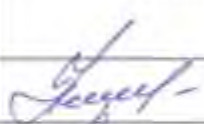





III. Иная учетная информация

№ п/п	Наименования показателя	Единица измерения	Значения показателя

Приложение: Схема дворовой территории с указанием ее размеров, границ, объектов благоустройства на 1 л. в 1 экз.

Дата проведения инвентаризации – «12» октября 2017г.

Члены инвентаризационной комиссии:

№ п/п	Фамилия, имя, отчество члена инвентаризационной комиссии	Подпись
1.	Шалкова Наталья Петровна	
2.	Захарова Кристина Сергеевна	
3.	Кузьмина Оксана Александровна	
4.	Астраханцев Павел Алексеевич	
5.	Бобиченко Галина Александровна	
6.	Вознюк Ярослав Владимирович	



Храм «Успения пресвятой Богородицы» ул. Братьев-Фирсовых 20

ПАСПОРТ

Благоустройства общественной территорий по состоянию на 2017год.

I. Общие сведения

№ п/п	Наименования показателя	Единица измерения	Значения показателя
1.	Адрес(местоположение) общественной территории		с.Селиярово ул. Колхозная 9а
2.	Кадастровый номер земельного участка (квартала)		86:02:0804001:105
3.	Численность населения, имеющего удобный пешеходный доступ к общественной территории	тыс. человек	2000
4.	Общая площадь дворовой территории	кв. метров	1661
5.	Оценка уровня благоустройства дворовой территории (благоустроенная/неблагоустроенная)		благоустроенная
6.	Вид территории(музей-усадьба)		

II. Характеристика физического состояния

№ п/п	Наименования показателя	Единица измерения	Значения показателя
1.	Наличие твердого покрытия, всего	кв. метров	0
	В том числе:		
	твердого покрытия дорог	кв. метров	0
	твердого покрытия проездов	кв. метров	0
	твердого покрытия тротуаров	кв. метров	0
2.	Наличие малых архитектурных форм и элементов благоустройства всего	штук	8
	Наличие элементов благоустройства, всего	штук	8
	в том числе:		
	осветительных приборов	штук	2
	урн	штук	4

	скамеек	штук	2
	декоративных скульптур	штук	0
	иных элементов	штук	0
3.	Наличие приспособления для маломобильных групп населения всего	штук	0
	в том числе:		
	опорных поручней	штук	0
	пандусов	штук	0
	съездов	штук	0
4.	Потребность в ремонте твердого покрытия, всего	кв. метров	0
	в том числе:		
	твердого покрытия дорог	кв. метров	0
	твердого покрытия проездов	кв. метров	0
	твердого покрытия тротуаров	кв. метров	0
5.	Потребность в установке малых архитектурных форм и элементов благоустройства, всего	штук	0
	в том числе:		
	осветительных приборов	штук	0
	урн	штук	0
	скамеек	штук	0
	декоративных скульптур		0
	иных элементов		0
6.	Потребность в установке приспособлений для маломобильных групп населения, всего	штук	0
	в том числе:		
	опорных поручней		0
	пандусов		0
	съездов		0







III. Иная учетная информация

№ п/п	Наименования показателя	Единица измерения	Значения показателя

Приложение: Схема дворовой территории с указанием ее размеров, границ, объектов благоустройства на 1 л. в 1 экз.

Дата проведения инвентаризации – «10» октября 2017г.

Члены инвентаризационной комиссии:

№ п/п	Фамилия, имя, отчество члена инвентаризационной комиссии	Подпись
1.	Шалкова Наталья Петровна	
2.	Захарова Кристина Сергеевна	
3.	Кузьмина Оксана Александровна	
4.	Астраханцев Павел Алексеевич	
5.	Бобиченко Галина Александровна	
6.	Вознюк Ярослав Владимирович	

ПАСПОРТ

Благоустройства общественной территорий по состоянию на 2017год.

1. Общие сведения

№ п/п	Наименования показателя	Единица измерения	Значения показателя
1.	Адрес(местоположение) общественной территории		с.Селянрово ул. Лесная 8а
2.	Кадастровый номер земельного участка (квартала)		86:02:0804001-280
3.	Численность населения, имеющего удобный пешеходный доступ к общественной территории	тыс. человек	2000
4.	Общая площадь дворовой территории	кв. метров	10995
5.	Оценка уровня благоустройства дворовой территории (благоустроенная/неблагоустроенная)		Благоустроенная
6.	Вид территории (Здание Детский сад, школа)		

II. Характеристика физического состояния

№ п/п	Наименования показателя	Единица измерения	Значения показателя
1.	Наличие твердого покрытия, всего	кв. метров	720
	В том числе:		
	твердого покрытия дорог	кв. метров	0
	твердого покрытия проездов	кв. метров	0
	твердого покрытия тротуаров	кв. метров	720
2.	Наличие малых архитектурных форм и элементов благоустройства всего	штук	76
	Наличие элементов благоустройства, всего	штук	60
	в том числе:		
	осветительных приборов	штук	48
	урн	штук	3

	скамеек	штук	4
	декоративных скульптур	штук	0
	иных элементов	штук	5
3.	Наличие приспособления для маломобильных групп населения всего	штук	0
	в том числе:		
	опорных поручней	штук	0
	пандусов	штук	0
	съездов	штук	0
4.	Потребность в ремонте твердого покрытия, всего	кв. метров	0
	в том числе:		
	твердого покрытия дорог	кв. метров	0
	твердого покрытия проездов	кв. метров	0
	твердого покрытия тротуаров	кв. метров	0
5.	Потребность в установке малых архитектурных форм и элементов благоустройства, всего	штук	8
	в том числе:		
	осветительных приборов	штук	0
	урн	штук	3
	скамеек	штук	5
	декоративных скульптур		0
	иных элементов		0
6.	Потребность в установке приспособлений для маломобильных групп населения, всего	штук	0
	в том числе:		
	опорных поручней		0
	пандусов		0
	съездов		0



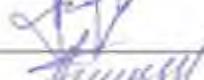


III. Иная учетная информация

№ п/п	Наименования показателя	Единица измерения	Значения показателя

Приложение: Схема дворовой территории с указанием ее размеров, границ, объектов благоустройства на 2 л. в 1 экз.

Дата проведения инвентаризации – «11» октября 2017г.

Члены инвентаризационной комиссии:

№ п/п	Фамилия, имя, отчество члена инвентаризационной комиссии	Подпись
1.	Шалкова Наталья Петровна	
2.	Захарова Кристина Сергеевна	
3.	Кузьмина Оксана Александровна	
4.	Астраханцев Павел Алексеевич	
5.	Бобиченко Галина Александровна	
6.	Возпок Ярослав Владимирович	

ПАСПОРТ

Благоустройства общественной территории по состоянию на 2017 год.

I. Общие сведения

№ п/п	Наименования показателя	Единица измерения	Значения показателя
1.	Адрес(местоположение) общественной территории		с.Селярово ул.Лесная 22А
2.	Кадастровый номер земельного участка (квартала)		86:02:0804001:760
3.	Численность населения, имеющего удобный пешеходный доступ к общественной территории	тыс. человек	2000
4.	Общая площадь дворовой территории	кв. метров	1000
5.	Оценка уровня благоустройства дворовой территории (благоустроенная/неблагоустроенная)		Благоустроенная
6.	Вид территории(ФАП)		

II. Характеристика физического состояния

№ п/п	Наименования показателя	Единица измерения	Значения показателя
1.	Наличие твердого покрытия, всего	кв. метров	1000
	В том числе:		
	твердого покрытия дорог	кв. метров	400
	твердого покрытия проездов	кв. метров	0
	твердого покрытия тротуаров	кв. метров	600
2.	Наличие малых архитектурных форм и элементов благоустройства всего	штук	0
	Наличие элементов благоустройства, всего	штук	2
	в том числе:		
	осветительных приборов	штук	1
	урн	штук	1
	скамеек	штук	0

	декоративных скульптур	штук	0
	иных элементов	штук	0
3.	Наличие приспособления для маломобильных групп населения всего	штук	3
	в том числе:		
	опорных поручней	штук	1
	пандусов	штук	1
	съездов	штук	1
4.	Потребность в ремонте твердого покрытия, всего	кв. метров	0
	в том числе:		
	твердого покрытия дорог	кв. метров	0
	твердого покрытия проездов	кв. метров	0
	твердого покрытия тротуаров	кв. метров	0
5.	Потребность в установке малых архитектурных форм и элементов благоустройства, всего	штук	5
	в том числе:		
	осветительных приборов	штук	0
	урн	штук	1
	скамеек	штук	4
	декоративных скульптур		0
	иных элементов		0
6.	Потребность в установке приспособлений для маломобильных групп населения, всего	штук	0
	в том числе:		
	опорных поручней		0
	пандусов		0
	съездов		0







III. Иная учетная информация

№ п/п	Наименования показателя	Единица измерения	Значения показателя

Приложение: Схема дворовой территории с указанием ее размеров, границ, объектов благоустройства на 1 л. в 1 экз.

Дата проведения инвентаризации – «17» октября 2017г.

Члены инвентаризационной комиссии:

№ п/п	Фамилия, имя, отчество члена инвентаризационной комиссии	Подпись
1.	Шалкова Наталья Петровна	
2.	Захарова Кристина Сергеевна	
3.	Кузьмина Оксана Александровна	
4.	Астраханцев Павел Алексеевич	
5.	Бобяченко Галина Александровна	
6.	Вознюк Ярослав Владимирович	

ПАСПОРТ

Благоустройства общественной территорий по состоянию на 2017год.

I. Общие сведения

№ п/п	Наименования показателя	Единица измерения	Значения показателя
1.	Адрес(местоположение) общественной территории		с.Селярово ул.Лесная 18
2.	Кадастровый номер земельного участка (квартала)		86:02:0804001:322
3.	Численность населения, имеющего удобный пешеходный доступ к общественной территории	тыс. человек	2000
4.	Общая площадь дворовой территории	кв. метров	938
5.	Оценка уровня благоустройства дворовой территории (благоустроенная/неблагоустроенная)		неблагоустроенная
6.	Вид территории(поскарная часть)		

II. Характеристика физического состояния

№ п/п	Наименования показателя	Единица измерения	Значения показателя
1.	Наличие твердого покрытия, всего	кв. метров	0
	В том числе:		
	твердого покрытия дорог	кв. метров	0
	твердого покрытия проездов	кв. метров	0
	твердого покрытия тротуаров	кв. метров	0
2.	Наличие малых архитектурных форм и элементов благоустройства всего	штук	0
	Наличие элементов благоустройства, всего	штук	2
	в том числе:		
	осветительных приборов	штук	1
	урн	штук	1
	скамеек	штук	0

	декоративных скульптур	штук	0
	иных элементов	штук	0
3.	Наличие приспособления для маломобильных групп населения всего	штук	0
	в том числе:		
	опорных поручней	штук	0
	пандусов	штук	0
	съездов	штук	0
4.	Потребность в ремонте твердого покрытия, всего	кв. метров	0
	в том числе:		
	твердого покрытия дорог	кв. метров	0
	твердого покрытия проездов	кв. метров	0
	твердого покрытия тротуаров	кв. метров	0
5.	Потребность в установке малых архитектурных форм и элементов благоустройства, всего	штук	4
	в том числе:		
	осветительных приборов	штук	0
	урн	штук	2
	скамеек	штук	2
	декоративных скульптур		0
	иных элементов		0
6.	Потребность в установке приспособлений для маломобильных групп населения, всего	штук	0
	в том числе:		
	опорных поручней		0
	пандусов		0
	съездов		0

III. Иная учетная информация







№ п/п	Наименования показателя	Единица измерения	Значения показателя
-------	-------------------------	-------------------	---------------------

1.	Проезд в твердом исполнении	кв.м.	150
----	-----------------------------	-------	-----

Приложение: Схема дворовой территории с указанием ее размеров, границ, объектов благоустройства на ____ л. в 1 экз.

Дата проведения инвентаризации – «16» октября 2017г.

Члены инвентаризационной комиссии:

№ п/п	Фамилия, имя, отчество члена инвентаризационной комиссии	Подпись
1.	Шалкова Наталья Петровна	
2.	Захарова Кристина Сергеевна	
3.	Кузьмина Оксана Александровна	
4.	Астраханцев Павел Алексеевич	
5.	Бобиченко Галина Александровна	
6.	Вознюк Ярослав Владимирович	

ПАСПОРТ

Благоустройства общественной территорий по состоянию на 2017 год.

I. Общие сведения

№ п/п	Наименования показателя	Единица измерения	Значения показателя
1.	Адрес(местоположение) общественной территории		с.Селянрово ул.Набережная 4
2.	Кадастровый номер земельного участка (квартала)		86:02:0804001:826
3.	Численность населения, имеющего удобный пешеходный доступ к общественной территории	тыс. человек	2000
4.	Общая площадь дворовой территории	кв. метров	1465
5.	Оценка уровня благоустройства дворовой территории (благоустроенная/неблагоустроенная)		неблагоустроенная
6.	Вид территории (Детская площадка)		

II. Характеристика физического состояния

№ п/п	Наименования показателя	Единица измерения	Значения показателя
1.	Наличие твердого покрытия, всего	кв. метров	0
	В том числе:		
	твердого покрытия дорог	кв. метров	0
	твердого покрытия проездов	кв. метров	0
	твердого покрытия тротуаров	кв. метров	0
2.	Наличие малых архитектурных форм и элементов благоустройства всего	штук	10
	Наличие элементов благоустройства, всего	штук	10
	в том числе:		
	осветительных приборов	штук	0
	урн	штук	2
	скамеек	штук	4

	декоративных скульптур	штук	0
	иных элементов	штук	4
3.	Наличие приспособления для маломобильных групп населения всего	штук	0
	в том числе:		
	опорных поручней	штук	0
	пандусов	штук	0
	съездов	штук	0
4.	Потребность в ремонте твердого покрытия, всего	кв. метров	0
	в том числе:		
	твердого покрытия дорог	кв. метров	0
	твердого покрытия проездов	кв. метров	0
	твердого покрытия тротуаров	кв. метров	0
5.	Потребность в установке малых архитектурных форм и элементов благоустройства, всего	штук	35
	в том числе:		
	осветительных приборов	штук	6
	урн	штук	7
	скамеек	штук	7
	декоративных скульптур		0
	иных элементов		15
6.	Потребность в установке приспособлений для маломобильных групп населения, всего	штук	0
	в том числе:		
	опорных поручней		
	пандусов		0
	съездов		0
	иные элементы		3






III. Иная учетная информация

№ п/п	Наименования показателя	Единица измерения	Значения показателя
1.	Необходима реконструкция детской игровой площадки	штук	1

Приложение: Схема дворовой территории с указанием ее размеров, границ, объектов благоустройства на ____ л. в 1 экз.

Дата проведения инвентаризации – «13» октября 2017г.

Члены инвентаризационной комиссии:

№ п/п	Фамилия, имя, отчество члена инвентаризационной комиссии	Подпись
1.	Шалкова Наталья Петровна	
2.	Захарова Кристина Сергеевна	
3.	Кузьмина Оксана Александровна	
4.	Астраханцев Павел Алексеевич	
5.	Бобиченко Галина Александровна	
6.	Вознюк Ярослав Владимирович	



Детская игровая площадка ул. Набережная

ПАСПОРТ

Благоустройства общественной территории по состоянию на 2017 год.

I. Общие сведения

№ п/п	Наименования показателя	Единица измерения	Значения показателя
1.	Адрес(местоположение) общественной территории		с.Селярово ул.Новая 7
2.	Кадастровый номер земельного участка (квартала)		86:02:0804001:807
3.	Численность населения, имеющего удобный пешеходный доступ к общественной территории	тыс. человек	2000
4.	Общая площадь дворовой территории	кв. метров	3000
5.	Оценка уровня благоустройства дворовой территории (благоустроенная/неблагоустроенная)		благоустроенная
6.	Вид территории(Мини футбольное поле)		

II. Характеристика физического состояния

№ п/п	Наименования показателя	Единица измерения	Значения показателя
1.	Наличие твердого покрытия, всего	кв. метров	3450
	В том числе:		
	твердого покрытия дорог	кв. метров	0
	твердого покрытия проездов	кв. метров	0
	твердого покрытия тротуаров	кв. метров	0
	искусственный газон	кв. метров	3000
	Травмобезопасное покрытие	кв.метров	450
2.	Наличие малых архитектурных форм и элементов благоустройства всего	штук	0
	Наличие элементов благоустройства, всего	штук	9
	в том числе:		
	осветительных приборов	штук	4

	урн	штук	2
	скамеек	штук	3
	декоративных скульптур	штук	0
	иных элементов	штук	0
3.	Наличие приспособления для маломобильных групп населения всего	штук	0
	в том числе:		
	опорных поручней	штук	0
	пандусов	штук	0
	съездов	штук	0
4.	Потребность в ремонте твердого покрытия, всего	кв. метров	1450
	в том числе:		
	твердого покрытия дорог	кв. метров	0
	твердого покрытия проездов	кв. метров	0
	твердого покрытия тротуаров	кв. метров	0
	Искусственный газон	кв. метров	1000
	Травмобезопасное покрытие	кв. метров	450
5.	Потребность в установке малых архитектурных форм и элементов благоустройства, всего	штук	20
	в том числе:		
	осветительных приборов	штук	0
	урн	штук	0
	скамеек	штук	20
	декоративных скульптур		0
	иных элементов		0
6.	Потребность в установке приспособлений для маломобильных групп населения, всего	штук	2
	в том числе:		
	опорных поручней		2
	пандусов		0
	съездов		0

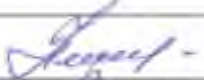




III. Иная учетная информация

№ п/п	Наименования показателя	Единица измерения	Значения показателя
1.	Потребность в установке приспособлений для маломобильных групп населения (тренажеры)	штук	1

Приложение: Схема дворовой территории с указанием ее размеров, границ, объектов благоустройства на 1 л. в 1 экз.

Дата проведения инвентаризации – «23» октября 2017г.

Члены инвентаризационной комиссии:

№ п/п	Фамилия, имя, отчество члена инвентаризационной комиссии	Подпись
1.	Шалкова Наталья Петровна	
2.	Захарова Кристина Сергеевна	
3.	Кузьмина Оксана Александровна	
4.	Астраханцев Павел Алексеевич	
5.	Бобиченко Галина Александровна	
6.	Вознюк Ярослав Владимирович	